

BEBAUUNGSVORSCHRIFTEN

Seite 1 von 11

Ergänzend zum zeichnerischen Teil gelten folgende planungsrechtliche Festsetzungen und örtliche Bauvorschriften:

1 PLANUNGSRECHTLICHE FESTSETZUNGEN

Rechtsgrundlagen

- Baugesetzbuch in der Fassung der Bekanntmachung vom 03.11.2017 (BGBl. I S. 3634), zuletzt geändert durch Artikel 1 des Gesetzes vom 14.06.2021 (BGBl. I S. 1802)
- Baunutzungsverordnung in der Fassung der Bekanntmachung vom 21.11.2017 (BGBl. I S. 3786); zuletzt geändert durch Artikel 2 des Gesetzes vom 14.06.2021 (BGBl. I S. 1802)
- Planzeichenverordnung (PlanZV 90) vom 18.12.1990 (BGBl. I S. 58), zuletzt geändert durch Artikel 3 des Gesetzes vom 14.06.2021 (BGBl. I S. 1802)
- Landesbauordnung für Baden-Württemberg (LBO) vom 05.03.2010 (GBl. S. 357, 358, ber. S. 416), zuletzt geändert durch Artikel 1 des Gesetzes vom 18.07.2019 (GBl. S. 313)
- § 4 der Gemeindeordnung für Baden-Württemberg (GemO) in der Fassung vom 24.07.2000 (GBl. S. 581, ber. S. 698), zuletzt geändert durch Artikel 2 des Gesetzes vom 02.12.2020 (GBl. S. 1095, 1098)

1.1 Art der baulichen Nutzung (§ 9 (1) Nr. 1 BauGB, §§ 1-15 BauNVO)

Allgemeine Wohngebiete (§ 4 BauNVO)

- 1.1.1 In den allgemeinen Wohngebieten WA1, WA2 und WA3 sind Nutzungen gemäß § 4 Abs. 2 Nr. 2 BauNVO (die der Versorgung des Gebiets dienenden Läden, Schank- und Speisewirtschaften sowie nicht störende Handwerksbetriebe) nur als Ausnahme zulässig.
- 1.1.2 In den allgemeinen Wohngebieten WA1 und WA2 sind die Ausnahmen gemäß § 4 Abs. 3 Nrn. 1 bis 5 BauNVO (Betriebe des Beherbergungsgewerbes, sonstige nicht störende Gewerbebetriebe, Anlagen für Verwaltungen, Gartenbaubetriebe und Tankstellen) nicht zulässig.
- 1.1.3 Im allgemeinen Wohngebiet WA3 sind die Ausnahmen gemäß § 4 Abs. 3 Nrn. 3 bis 5 BauNVO (Anlagen für Verwaltungen, Gartenbaubetriebe und Tankstellen) nicht zulässig.

1.2 Maß der baulichen Nutzung (§ 9 (1) Nr. 1 BauGB, §§ 16-21a BauNVO)

Das Maß der baulichen Nutzung ist den Nutzungsschablonen in der Planzeichnung zu entnehmen und wird bestimmt durch den angegebenen Wert der

- Grundflächenzahl (GRZ),
- Geschossflächenzahl (GFZ),
- Zahl der Vollgeschosse (Z),
- Höhe baulicher Anlagen (FH).

1.3 Höhe baulicher Anlagen (§ 9 (3) BauGB, §§ 16-21a BauNVO)

- 1.3.1 Als maximale Firsthöhen (FH) der Hauptgebäude gelten die in der Planzeichnung festgesetzten Höhen.
- 1.3.2 Als oberer Bezugspunkt der Firsthöhe gilt der höchste Punkt der Dachfläche.

BEBAUUNGSVORSCHRIFTEN

Seite 2 von 11

- 1.3.3 Die maximal zulässige Firsthöhe (FH) wird im Plangebiet auf Meter über Normalhöhennull (m ü. NHN) bzw. auf Meter über Normalnull (m ü. NN) bezogen.
- 1.4 Überbaubare Grundstücksfläche** (§ 9 (1) Nr. 2 BauGB, § 23 BauNVO)
- 1.4.1 Im Plangebiet dürfen Baugrenzen durch Vorbauten (Wände, Erker, Balkone, Tür- und Fenstervorbauten etc.) ausnahmsweise bis maximal 5,0 m Länge und bis maximal 1,5 m Tiefe überschritten werden, sofern der Anteil der vor die Baugrenze vortretenden Gebäudeteile die Hälfte der Fläche der jeweiligen Außenwand nicht überschreitet.
- 1.4.2 Überschreitungen der Baugrenzen durch Dachüberstände sind bis zu 0,5 m zulässig.
- 1.5 Garagen, Carports, Stellplätze und sonstige Nebenanlagen**
(§ 9 (1) Nr. 4 BauGB, § 12 und § 14 BauNVO)
- 1.5.1 Oberirdische, nichtüberdachte Kfz-Stellplätze und offene Fahrrad-Stellplätze sind auch außerhalb der Baufenster zulässig.
- 1.5.2 Garagen, Carports und sonstige Nebenanlagen mit mehr als 25 m³ Brutto-Rauminhalt sind außerhalb der überbaubaren Grundstücksflächen (Baugrenzen) und außerhalb der dafür festgesetzten Flächen nur als Ausnahme zulässig.
- 1.5.3 Nebengebäude bis 25 m³ Brutto-Rauminhalt (z. B. Kleintierställe, Schuppen) sind auch außerhalb der Baufenster und den dafür festgesetzten Flächen zulässig. Der Mindestabstand zwischen Nebengebäude und öffentlicher Verkehrsfläche beträgt 2,50 Meter.
- 1.5.4 Die maximale Traufhöhe von Garagen, Carports und sonstigen Nebenanlagen beträgt 3,00 Meter, bergseits gemessen bezogen auf das natürliche Gelände.
- 1.5.5 Die im Plan eingetragenen Firstrichtungen gelten nicht für untergeordnete Gebäudeteile im Sinne des §14 BauNVO sowie für Garagen und Carports.
- 1.6 Grünflächen** (§ 9 (1) Nr. 15 BauGB)
- Innerhalb der privaten Grünflächen mit der Zweckbestimmung „Hausgarten“ sind mindestens 80% der Flächen gärtnerisch anzulegen und zu pflegen. Nebenanlagen bis 25 m³ Brutto-Rauminhalt sind zulässig. Wege sind in einer wasserdurchlässigen Bauweise auszuführen.
- 1.7 Maßnahmen zum Schutz, zur Pflege und zur Entwicklung von Boden, Natur und Landschaft** (§ 9 (1) Nr. 20 BauGB)
- 1.7.1 Wege-, Hof- und Stellplatzflächen sowie deren Zufahrten sind zur Versickerung des nicht schädlich verunreinigten Regenwassers in einer wasserdurchlässigen Bauweise (z. B. Pflaster mit Rasenfugen bzw. anderen wasserdurchlässigen Fugen, Schotterrassen, wassergebundene Decke) auszuführen und nach Möglichkeit durch eine entsprechende Neigung (ggf. offene Rinne) an die angrenzenden Grünflächen anzuschließen. Auf standortgerechtes Material ist zu achten.
- 1.7.2 Kupfer-, zink- oder bleigedekte Dächer sind im Bebauungsplangebiet nur zulässig, wenn sie beschichtet oder in ähnlicher Weise behandelt sind. Eine Kontamination des Bodens oder des Gewässers, in das anfallendes Oberflächenwasser eingeleitet wird, ist dauerhaft auszuschließen.
- 1.7.3 Zum Schutz nachtaktiver Insekten wird die Verwendung UV-anteilarmer Außenbeleuchtung zur Minderung der Fernwirkung festgesetzt (z. B. warmweiße LED-

BEBAUUNGSVORSCHRIFTEN

Seite 3 von 11

Leuchtmittel). Die Leuchten sind staubdicht und so auszubilden, dass eine Lichtwirkung nur auf die zu beleuchtende Fläche erfolgt (streulichtarm).

1.8 Geh-, Fahr- und Leitungsrechte (§ 9 (1) Nr. 21 BauGB)

1.8.1 Die Flächen „R1“ sind mit einem Leitungsrecht zugunsten der Leitungsträger zu belasten. Sie sind von hochbaulichen Anlagen sowie von tiefwurzelnden Bäumen und Sträuchern freizuhalten. Die Zugänglichkeit der Flächen ist zu gewährleisten.

1.8.2 Die Fläche „R2“ ist mit einem Geh- und Fahrrecht zugunsten der Hinterlieger und mit einem Leitungsrecht zugunsten der Leitungsträger zu belasten. Sie ist von hochbaulichen Anlagen sowie von tiefwurzelnden Bäumen und Sträuchern freizuhalten. Die Zugänglichkeit der Fläche ist zu gewährleisten.

1.9 Anpflanzung und Erhaltung von Bäumen, Sträuchern und sonstigen Bepflanzungen (§ 9 (1) Nr. 25 a und b BauGB)

1.9.1 Je angefangene 600 m² Grundstücksfläche ist mindestens ein standortgerechter Baum gemäß beigefügter Pflanzliste (siehe Anhang) zu pflanzen. Bestehende Bäume und festgesetzte Baumstandorte können angerechnet werden.

1.9.2 Für die gemäß Planeintrag festgesetzten Baumstandorte sind Bäume gemäß Pflanzliste zu pflanzen, dauerhaft zu erhalten und bei Abgang zu ersetzen. Die Baumstandorte können in begründeten Fällen um bis zu 2 m verschoben werden. Ein Abstand von 1,5 m zur Straße muss eingehalten werden.

1.9.3 Die Anpflanzungen müssen spätestens bis zur Baufertigstellung vorgenommen werden.

1.9.4 Die im Bebauungsplan mit einer Pflanzbindung gekennzeichneten Bäume sind zu erhalten, dauerhaft zu pflegen und bei Abgang gleichartig zu ersetzen.

2 ÖRTLICHE BAUVORSCHRIFTEN

Rechtsgrundlagen

- Landesbauordnung für Baden-Württemberg (LBO) vom 05.03.2010 (GBl. S. 357, 358, ber. S. 416), zuletzt geändert durch Artikel 1 des Gesetzes vom 18.07.2019 (GBl. S. 313)
- § 4 der Gemeindeordnung für Baden-Württemberg (GemO) in der Fassung vom 24.07.2000 (GBl. S. 581, ber. S. 698), zuletzt geändert durch Artikel 2 des Gesetzes vom 02.12.2020 (GBl. S. 1095, 1098)

2.1 Dächer (§ 74 (1) Nr. 1 LBO)

2.1.1 Die zulässigen Dachformen und Dachneigungen sind der Nutzungsschablone im zeichnerischen Teil zu entnehmen. Krüppelwalmdächer sind erst ab einer Dachneigung von 40° zulässig.

2.1.2 Als Dacheindeckung sind rote bis braune sowie graue bis schwarze Ziegel oder Dachsteine zulässig. Die Dachfarbe direkt aneinander angrenzender Hauseinheiten muss einheitlich sein.

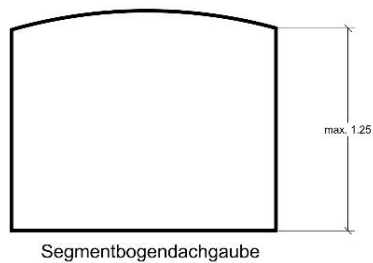
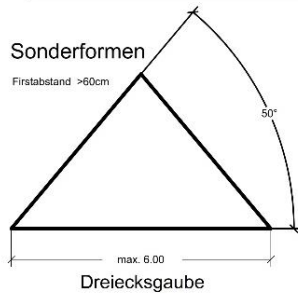
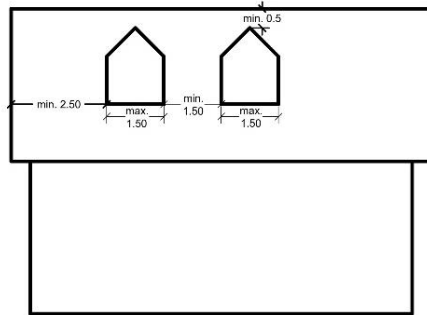
BEBAUUNGSVORSCHRIFTEN

Seite 4 von 11

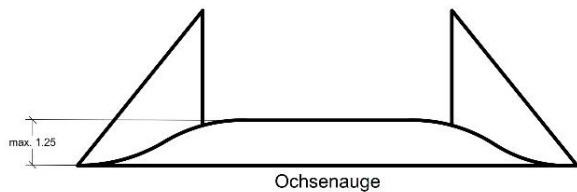
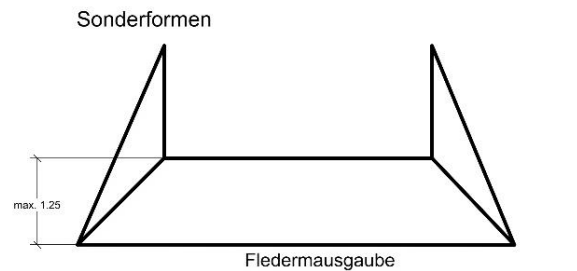
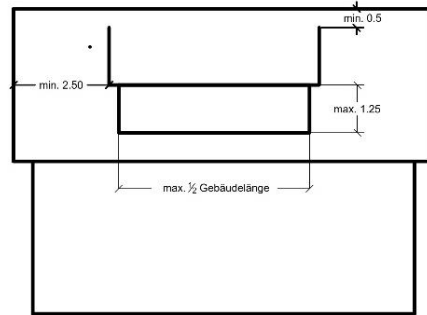
- 2.1.3 Wellfaserzement, Dachpappe und glänzende oder reflektierende Materialien (mit Ausnahme von Photovoltaik) sowie Metall- und Kunststoffeindeckungen sind im gesamten Gebiet nicht zulässig.
- 2.1.4 Garagen und Carports sind entweder in das Gebäude einzubeziehen oder mit einem Sattel- oder Pultdach zwischen 20° – 40°Grad zu versehen. Garagen oder Carports mit einem Flachdach sind nur als erdüberdeckte Hanggaragen zulässig.
- 2.1.5 Anlagen, die der solaren Energiegewinnung dienen (Photovoltaik, Solartherme), sind ausschließlich auf und an Gebäuden zulässig und reflektionsarm auszubilden.
- 2.2 Dachaufbauten (§ 74 (1) Nr. 1 LBO)**
- 2.2.1 Dachaufbauten und Zwerchgiebel sind so zu wählen und zu gestalten, dass sie mit der Art des Gebäudes nach Form, Maßstab, Werkstoff, Farbe und Verhältnis der Bauweise und der Bauteile miteinander übereinstimmen und nicht verunstaltend wirken. Dachaufbauten sind einstöckig/einreihig auszuführen und nur bei Satteldächern ab einer Hauptdachneigung von mindestens 30° zulässig. Abweichungen von den Festsetzungen zu Dachaufbauten und Zwerchgiebel können im Einvernehmen mit der Stadt Furtwangen als Ausnahme zugelassen werden.
- 2.2.2 Folgende Dachaufbauten sind entsprechend beigefügten Systemskizzen grundsätzlich zulässig:
- Giebelständige Gaupen, sowie Sonderformen in der Form von Dreiecksgaupen und Gaupen mit einem Segmentbodendach
 - Zwerchgiebel
 - Schleppgaupen und deren abgewandelte Sonderformen wie Fledermaus- und Ochsenaugengaupen
- 2.2.3 Die Gesamtlänge von Einzelgaupen darf die Hälfte der Gebäudelänge nicht überschreiten. Vom Ortgang ist ein Mindestabstand von 2,50 m und zwischen den Gaupen ein Mindestabstand von 1,50 m einzuhalten. Die Höhe der Gaupen vom Anschluss mit dem Hauptdach bis Oberkante Gesims gemessen darf bei einer Dachneigung von 30° bis 45° 1,10 m nicht überschreiten. Bei einer stärkeren Dachneigung darf diese Höhe 1,25 m nicht überschreiten.
- 2.2.4 Der Abstand zur Traufe muss mindestens 0,90 m betragen und ist in den Dachschrägen zu messen. Die Gaupen sind in Material und Farbe wie das Hauptdach oder in Blech (z. B. Kupfer) einzudecken. Wangen- und Stirnflächen sind mit Holz oder einem sonstigen der Farbe der Dachdeckung angepassten Material zu verkleiden (z. B. Kupfer). Im Übrigen wird auf die beiliegende Systemskizze verwiesen.
- 2.2.5 Die giebelständigen Gaupen einschließlich der Dreiecksgaupen müssen mindestens die Dachneigung des Hauptdaches aufweisen. Die Firstlinie der giebelständigen Gaupen muss senkrecht gemessen mindestens 0,50 m betragen und muss im Hauptfirst liegen.
- 2.2.6 Zwerchgiebel dürfen in ihrer Länge ein Drittel der Gebäudelänge nicht überschreiten. Der Anschnitt des Zwerchgiebeldaches mit dem Hauptdach muss senkrecht gemessen mindestens 0,50 m unter dem Hauptfirst liegen. Das Zwerchgiebeldach muss die Dachneigung wie das Hauptdach aufweisen und ist wie das Hauptdach einzudecken mit demselben Material und in derselben Farbe. Im Übrigen wird auf die beiliegende Systemskizze verwiesen.
- 2.2.7 Die Schleppgaupen und deren abgewandelte Sonderformen wie Fledermaus- und Ochsenaugengaupen müssen eine Mindestdachneigung von 15° aufweisen. Die Einzellänge von Schleppgaupen darf die Hälfte der Gebäudelänge nicht überschreiten. Der Anschnitt des Schleppgaupendaches mit dem Hauptdach muss senkrecht

gemessen mindestens 0,50 m unter dem Hauptfirst liegen. Im Übrigen wird auf die beiliegende Systemskizze verwiesen.

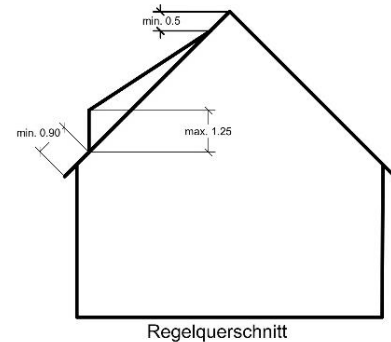
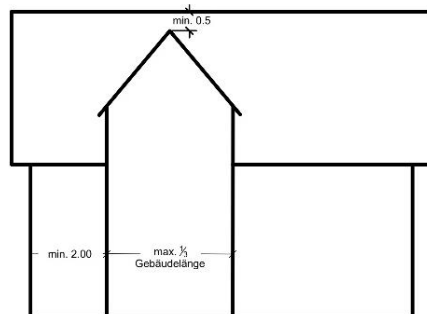
1. Giebelständige Gauben



3. Schleppegauben



2. Zwerchgiebel



Systemskizze zur Gestaltung von Dachgauben und Zwerchgiebeln

2.3 Werbeanlagen (§ 74 (1) Nr. 1 und 2 LBO)

Werbeanlagen sind nur an der Stätte der Leistung bis zu einer Größe von 2,00 m² zulässig. Ihre Zulässigkeit ist auf die Eingangsseite des Gebäudes/Grundstücks

BEBAUUNGSVORSCHRIFTEN

Seite 6 von 11

begrenzt. Pro Betriebsstätte ist nur eine Werbeanlage zulässig. Bewegende Werbeanlagen, Lichtwerbung in Form von Laufwechsel oder Blinklicht, transparente Schilder, Fahnenwerbung, sowie selbstleuchtende Automatenanlagen sind nicht zulässig.

2.4 Gestaltung unbebauter Flächen bebauter Grundstücke (§ 74 (1) Nr. 3 LBO)

2.4.1 Die unbebauten Flächen bebauter Grundstücke sind gärtnerisch als Vegetationsfläche zu gestalten und dauerhaft zu unterhalten.

Hinweis:

Flächenabdeckungen mit Schotter/ Kies zur Gestaltung der Gartenflächen (z. B. Schottergärten) sind gemäß § 9 Abs. 1 LBO und § 21a S. 2 LNatSchG nicht zulässig.

2.4.2 Nebenflächen wie Mülltonnenplätze, Abfallplätze und Lagerplätze sind dauerhaft gegenüber dem Straßenraum und anderen öffentlichen Räumen abzuschirmen und gegen direkte Sonneneinstrahlung zu schützen. Die Anlagen zur Abschirmung sind – sofern es sich bei diesen nicht bereits um Gehölze (Hecken) handelt – zu begrünen (Kletterpflanzen oder Spalierbäume).

2.5 Einfriedungen und Mauern (§ 74 (1) Nr. 3 LBO)

2.5.1 Die Höhe der Einfriedungen wird begrenzt auf maximal 1,60 m.

2.5.2 Einfriedungen müssen einen Abstand von 1 m zur Straße aufweisen. Auf dieser Grundstücksfläche muss die Ablagerung von Schnee möglich sein.

2.5.3 Zur Einfriedung des Grundstücks sind nur Heckenpflanzungen aus gebietsheimischen Gehölzen und naturbelassene Holzzäune zulässig.

2.6 Außenantennen (§ 74 (1) Nr. 4 LBO)

Außenantennen und/oder Parabolanlagen sind an einem Standort am Gebäude zu konzentrieren.

2.7 Stellplatzverpflichtung (§74 (2) Nr.2 LBO)

Für die Herstellung der notwendigen Kfz-Stellplätze gilt die Stellplatzsatzung der Stadt Furtwangen in der aktuellen Fassung.

BEBAUUNGSVORSCHRIFTEN

Seite 7 von 11

3 HINWEISE

3.1 Artenschutz

Rodungen von Bäumen und Gehölzen sind mit Bezug zu § 39 (5) Nr. 2 BNatSchG innerhalb der Brutzeit von Vögeln, d. h. vom 01. März bis zum 30. September eines jeden Jahres, nicht zulässig.

Bei Sanierung oder Abriss von Gebäuden ist der Artenschutz zu beachten. Um Verbotstatbestände nach §44 BNatSchG zu vermeiden, ist eine fachliche Überprüfung auf Neststandorte oder Quartiere geschützter Arten in diesen Fällen erforderlich.

3.2 Sichtfelder an Grundstückszufahrten

Der private Grundstückseigentümer hat dafür Sorge zu tragen, dass im Bereich von Grundstückseinfahrten eine ausreichend Ein- und Ausfahrtssicht gewährleistet wird. Beeinträchtigungen beispielsweise durch Bepflanzungen über 0,80 m sind auszuschließen.

3.3 Denkmalschutz

Sollten bei der Durchführung der Maßnahme archäologische Funde oder Befunde entdeckt werden, sind gemäß § 20 DSchG Denkmalbehörde(n) oder Gemeinde umgehend zu benachrichtigen. Archäologische Funde (Steinwerkzeuge, Metallteile, Keramikreste, Knochen, etc.) oder Befunde (Gräber, Mauerreste, Brandschichten, bzw. auffällige Erdverfärbungen) sind bis zum Ablauf des vierten Werktages nach der Anzeige in unverändertem Zustand zu erhalten, sofern nicht die Denkmalschutzbehörde oder das Regierungspräsidium Stuttgart, Referat 84 - Archäologische Denkmalpflege (E-Mail: abteilung8@rps.bwl.de) mit einer Verkürzung der Frist einverstanden ist. Auf die Ahndung von Ordnungswidrigkeiten gem. § 27 DSchG wird hingewiesen. Bei der Sicherung und Dokumentation archäologischer Substanz ist zumindest mit kurzfristigen Leerzeiten im Bauablauf zu rechnen.

3.4 Geotechnik

Bei etwaigen geotechnischen Fragen im Zuge der weiteren Planungen (z. B. zum genauen Baugrundaufbau, zu Bodenkennwerten, zur Wahl und Tragfähigkeit des Gründungshorizonts, zum Grundwasser etc.) wird geotechnische Beratung durch ein privates Ingenieurbüro empfohlen.

3.5 Bodenschutz

Allgemeine Bestimmungen

- Bei Baumaßnahmen ist darauf zu achten, dass nur so viel Mutterboden abgeschoben wird, wie für die Erschließung des Baufeldes unbedingt notwendig ist. Unnötiges Befahren oder Zerstören von Mutterboden auf verbleibenden Freiflächen ist nicht zulässig.
- Erdarbeiten sollten grundsätzlich nur auf gut abgetrocknetem und bröseligem Boden und bei niederschlagsfreier Witterung erfolgen.
- Ein erforderlicher Bodenabtrag ist schonend und unter sorgfältiger Trennung von Mutterboden und Unterboden durchzuführen.
- Bei Geländeaufschüttungen innerhalb des Baugebiets, z. B. zum Zwecke des Massenausgleichs, der Geländemodellierung usw. darf der Mutterboden des Urlandes nicht überschüttet werden, sondern ist zuvor abzuschleppen. Für die Auffüllung ist ausschließlich Aushubmaterial (Unterboden) zu verwenden.

BEBAUUNGSVORSCHRIFTEN

Seite 8 von 11

- Die Bodenversiegelung durch Nebenanlagen ist auf das unabdingbare Maß zu beschränken, wo möglich, sind Oberflächenbefestigungen durchlässig zu gestalten.
- Anfallender Bauschutt ist ordnungsgemäß zu entsorgen; er darf nicht als An- bzw. Auffüllmaterial für Mulden, Baugruben, Arbeitsgraben usw. benutzt werden.
- Bodenbelastungen, bei denen Gefahren für die Gesundheit von Menschen oder erhebliche Beeinträchtigungen des Naturhaushaltes nicht ausgeschlossen werden können, sind der Unteren Bodenschutzbehörde zu melden.
- Bodenmaterial, welches von außerhalb in das Plangebiet antransportiert und eingebaut wird, ist vor dem Auf- und Einbringen analytisch untersuchen zu lassen. Dasselbe gilt für mineralische Abfälle zur Verwertung (z. B. Recycling-Bauschutt), sofern diese nicht einer externen Qualitätsüberwachung unterliegen. Ein entsprechender Nachweis (Herkunft, Deklarationsanalytik einer repräsentativen Mischprobe) ist zu führen und unaufgefordert an das Landratsamt Schwarzwald-Baar-Kreis, Amt für Umwelt, Wasser- und Bodenschutz zu übermitteln.
- Untersuchungen für Bodenmaterial, welches aus dem Plangebiet stammt, sind nicht erforderlich.
- Beim Einbringen von nicht zum Plangebiet gehörendem Bodenmaterial in die durchwurzelbare Bodenschicht sind die Vorsorgewerte der Bundes-Bodenschutz- und Altlastenverordnung (BBodSchV) in der gültigen Fassung einzuhalten. Sofern das Bodenmaterial nicht zum Erstellen einer durchwurzelbaren Bodenschicht dient, sind die Zuordnungswerte der Verwaltungsvorschrift für die Verwertung von als Abfall eingestuftem Bodenmaterial vom 14.03.2007 bzw. der aktuell gültigen, gesetzlichen Regelungen einzuhalten.
- Unabhängig davon ist im Rahmen der üblichen Bauüberwachung vom Beginn der Anlieferung bis zum Abschluss des Einbaus des nicht zum Plangebiet gehörenden Bodenmaterials eine sensorische Prüfung durchzuführen. Auffälligkeiten sind zu dokumentieren und dem Landratsamt Schwarzwald-Baar-Kreis, Amt für Umwelt, Wasser- und Bodenschutz mitzuteilen.

Bestimmungen zur Verwendung und Behandlung von Mutterboden

- Ein Überschuss an Mutterboden soll nicht zur Krumenerhöhung auf nicht in Anspruch genommenen Flächen verwendet werden. Er ist anderweitig zu verwenden (Grünanlagen, Rekultivierung, Bodenverbesserungen) oder wiederverwertbar auf geeigneten (gemeindeeigenen) Flächen in Mieten zwischenzulagern.
- Für die Lagerung bis zur Wiederverwertung ist der Mutterboden maximal 2 m hoch locker aufzuschütten, damit die erforderliche Durchlüftung gewährleistet ist.
- Vor Wiederauftrag des Mutterbodens sind Unterbodenverdichtungen durch Auflockerung bis an wasserdurchlässige Schichten zu beseitigen, damit ein ausreichender Wurzelraum für die geplante Bepflanzung und eine flächige Versickerung von Oberflächenwasser gewährleistet sind.
- Die Auftragshöhe des verwendeten Mutterbodens soll 20 cm bei Grünanlagen und 30 cm bei Grabeland nicht überschreiten.

3.6 Wasser

Regenwassernutzung

Die Sammlung und Nutzung von Niederschlagswasser über Regenwassersammelanlagen (Zisternen) wird empfohlen, wobei der Überlauf der Sammelanlagen nicht unterirdisch versickert werden darf.

BEBAUUNGSVORSCHRIFTEN

Seite 9 von 11

Zur Verbesserung der Rückhaltung werden Retentionszisternen empfohlen, die über ein zwangsentleertes Teilvolumen verfügen (Schwimmerdrossel). Derartige retentionsfähige Regenwassernutzungsanlagen können bei der Bemessung von Anlagen zur Misch- und Regenwasserbehandlung angerechnet werden, wenn sie im Plangebiet flächendeckend zur Anwendung kommen.

Für die Nutzung von Regenwasser über Regenwassernutzungsanlagen als Brauchwasser sind sowohl die einschlägigen DIN-Normen als auch die Trinkwasserverordnung zu beachten. Im Besonderen gilt die strikte Trennung von Trink- und Nichttrinkwasser, das heißt, dass Brauchwasser (Regenwasser) leitungstechnisch vom Trinkwasser getrennt sein muss.

Wild abfließendes Niederschlagswasser bzw. Grundwasser

Wild abfließendes Niederschlagswasser und/oder Grundwasser, welches dem Plangebiet ggf. störend zufließen kann, darf weder der Misch- noch der Schmutzwasserkanalisation zugeleitet werden, sondern ist durch geeignete Maßnahmen möglichst ortsnah zu bewirtschaften. Ggf. dafür notwendige Versickerungen sollen eine mindestens 30 cm mächtige belebte Oberbodenzone aufweisen. Sofern eine Einleitung ins Gewässer erforderlich ist, ist die „Arbeitshilfe für den Umgang mit Regenwasser: Regenrückhaltung“ der LfU (LUBW, 2006) unter https://www.lrasbk.de/media/custom/2961_945_1.PDF?1528812116 (abgerufen am 15.09.2021) zu beachten.

Der natürliche Ablauf wild abfließenden Wassers auf ein tiefer liegendes Grundstück darf nicht zum Nachteil eines höher liegenden Grundstücks behindert werden. Der natürliche Ablauf wild abfließenden Wassers darf nicht zum Nachteil eines tiefer liegenden Grundstücks verstärkt oder auf andere Weise verändert werden (§ 37 Abs.1 WHG).

Auf den „Leitfaden Kommunales Starkregenrisikomanagement in Baden-Württemberg“ (LUBW, 2016) unter <https://pudi.lubw.de/detailseite/-/publication/47871> (abgerufen am 15.09.2021) wird verwiesen. Weitere Informationen zur Eigenvorsorge gegen Hochwasser und Überschwemmungen sowie zu Starkregen sind im Internet zu finden unter <https://www.hochwasser.baden-wuerttemberg.de/bauvorsorge> (abgerufen am 15.09.2021) und unter <http://um.baden-wuerttemberg.de/de/umwelt-natur/wasser-und-boden/starkregen/> (abgerufen am 15.09.2021).

Grundwasserschutz

Die gesetzlichen Grundlagen des Grundwasserschutzes (v. a. § 49 WHG i. V. m. § 43 WG) sind zu beachten. Drän- oder Quellwasser darf nicht an die vorhandene Schmutz-/ Mischwasserkanalisation angeschlossen werden. Auf Hausdrainagen ist grundsätzlich zu verzichten. Bauteile unterhalb des höchsten Grundwasserstandes sind wasserdicht und auftriebssicher auszuführen (z. B. „weiße Wanne“, auskragende Kellerbodenplatte etc.). Zur Herstellung der Abdichtung von Baukörpern / Bauteilen o. ä. dürfen keine Stoffe verwendet werden, bei denen eine Schadstoffbelastung des Grundwassers zu besorgen ist. Ein eventuell im Zuge von Bauwerksgründungen erforderlicher Eingriff in das Grundwasser (Grundwasserhaltung, Einbringen von Stoffen in das Grundwasser) bedarf einer gesondert zu beantragenden wasserrechtlichen Erlaubnis. Hierzu ist ein detaillierter Wasserrechtsantrag mindestens drei Monate vor Beginn der Maßnahme beim Landratsamt Schwarzwald-Baar-Kreis, Amt für Umwelt, Wasser- und Bodenschutz einzureichen. Es wird grundsätzlich empfohlen, den Inhalt des Wasserrechtsantrags im Vorfeld mit dem Landratsamt Schwarzwald-Baar-Kreis, Amt für Umwelt, Wasser- und Bodenschutz abzustimmen.

Furtwangen im Schwarzwald,
den

fsp.stadtplanung

Fahle Stadtplaner Partnerschaft mbB
Schwabentorring 12, 79098 Freiburg
Fon 0761/36875-0, www.fsp-stadtplanung.de

Josef Herdner
Bürgermeister

Planverfasser

Ausfertigungsvermerk

Es wird bestätigt, dass der Inhalt des Planes sowie der zugehörigen planungsrechtlichen Festsetzungen und der örtlichen Bauvorschriften mit den hierzu ergangenen Beschlüssen des Gemeinderates der Stadt Furtwangen im Schwarzwald übereinstimmen.

Bekanntmachungsvermerk

Es wird bestätigt, dass der Satzungsbeschluss gem. § 10 (3) BauGB öffentlich bekannt gemacht worden ist. Tag der Bekanntmachung und somit Tag des Inkrafttretens ist der

Furtwangen im Schwarzwald,
den

Furtwangen im Schwarzwald,
den

Josef Herdner
Bürgermeister

Josef Herdner
Bürgermeister

4 ANHANG

Pflanzliste

Empfehlenswerte standortgerechte Arten für die privaten Hausgärten	
Sträucher	
Eingrifflicher Weißdorn	Crataegus monogyna
Faulbaum / Pulverholz	Rhamnus frangula
Gemeiner Schneeball	Viburnum opulus
Gewöhnliche Heckenkirsche	Lonicera xylosteum
Haselnuss	Corylus avellana
Hundsrose	Rosa canina
Kornelkirsche	Cornus mas
Kreuzdorn	Rhamnus carthartica
Liguster	Ligustrum vulgare
Schlehe	Prunus spinosa
Schwarzer Holunder	Sambucus nigra
Traubenholunder	Sambucus racemosa
Wolliger Schneeball	Viburnum lantana
Heister / Kleinbäume	
Feldahorn	Acer campestre
Hainbuche	Carpinus betulus
Mehlbeere	Sorbus aria
Vogelbeere	Sorbus aucuparia
Zitterpappel	Populus tremula
Großbäume (auch in kleinkronigen Sorten im Handel)	
Bergahorn	Acer pseudoplatanus
Birke	Betula pendula
Spitzahorn	Acer platanoides
Sommerlinde	Tilia platyphyllos
Wildkirsche	Prunus avium
Winterlinde	Tilia cordata
Obstgehölze	
'Berlepsch'	
'Blumberger Langstiel'	
'Bohnapfel'	
'Brettacher'	
'Jakob Lebel'	
bzw. andere Sorten des 'Wartenberg'-Sortiments (vgl. LRA Schwarzwald-Baar)	
Kletterpflanzen zur Begrünung von Gebäuden, Carports und Pergolen	
Waldrebe	Clematis montana
Geißblatt	Lonicera caprifolium
Wilder Wein	Parthenocissus quinquefolia
Knöterich	Polygonum aubertii